

Commune de SMARVES


Plan Local d'Urbanisme

5.4 - Plan des périmètres 1/10000

Approbation de la révision du
Plan d'Occupation des Sols
en Plan Local d'Urbanisme

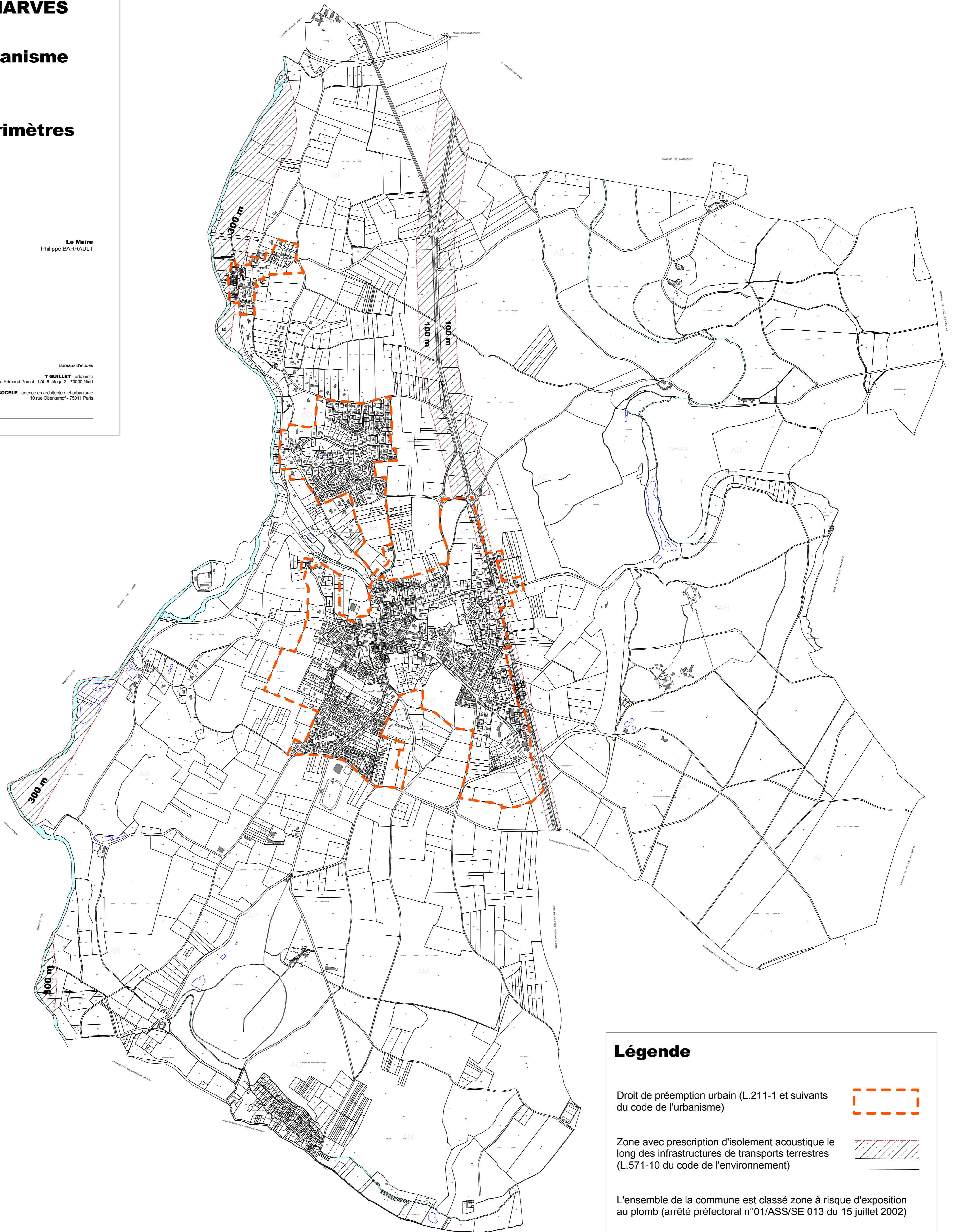
Vu pour être annexé à la
délibération d'approbation
du conseil municipal du

Le Maire
Philippe BARRAULT



Commune de **SMARVES**
Place de la Mairie
86240 SMARVES

Bureaux d'études
T. GUILLET - urbaniste
30, rue Edmond Proust - bdt. 5 étage 2 - 79000 Niort
ISOCELE - agence en architecture et urbanisme
10 rue Oberkampf - 75011 Paris

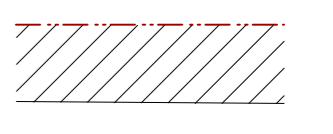


Légende

Droit de préemption urbain (L.211-1 et suivants
du code de l'urbanisme)



Zone avec prescription d'isolement acoustique le
long des infrastructures de transports terrestres
(L.571-10 du code de l'environnement)



L'ensemble de la commune est classé zone à risque d'exposition
au plomb (arrêté préfectoral n°01/ASS/SE 013 du 15 juillet 2002)